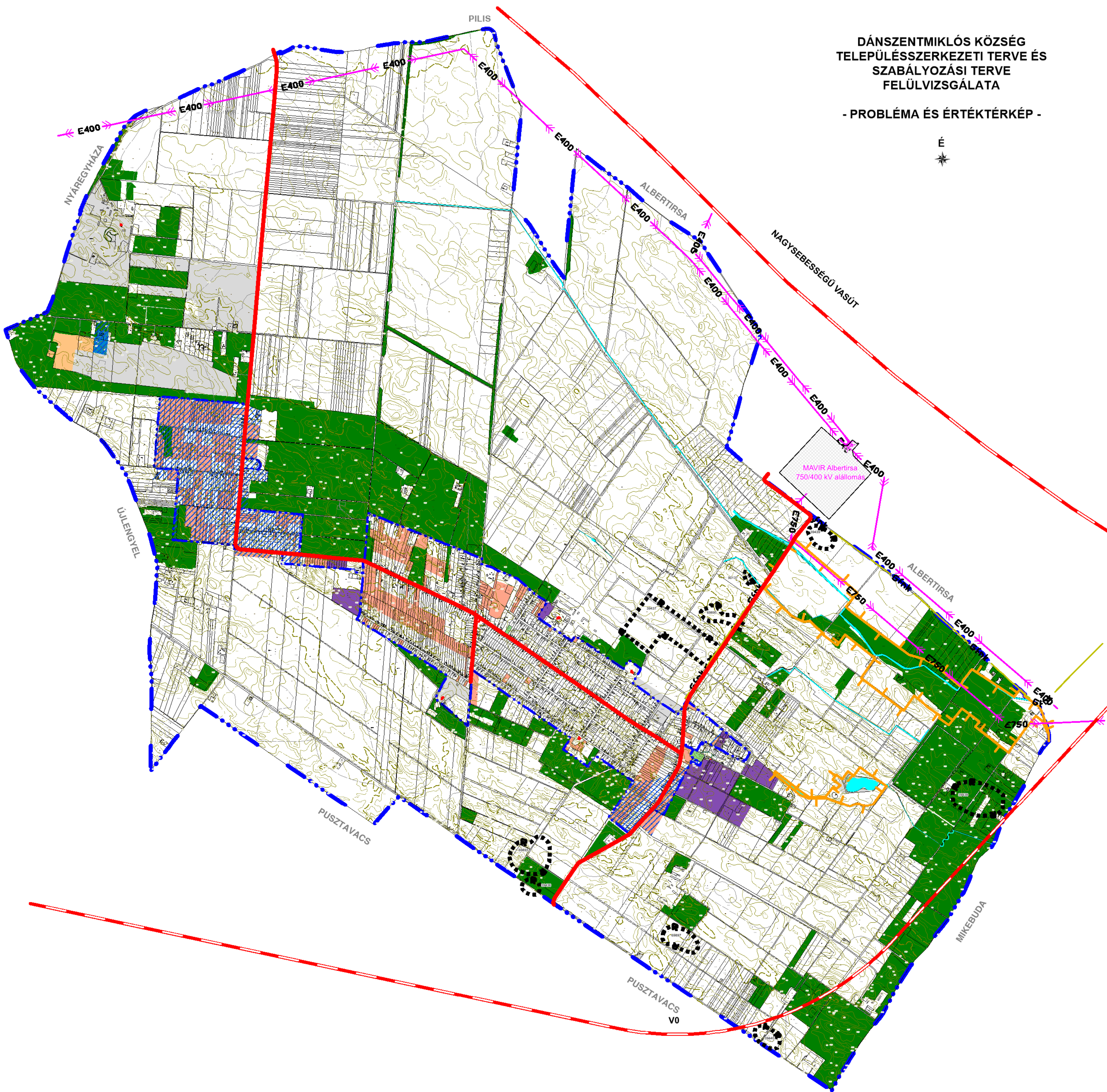


DÁNSZENTMIKLÓS KÖZSÉG
TELEPÜLÉSSZERKEZETI TERVE ÉS
SZABÁLYOZÁSI TERVE
FELÜLVIZSGÁLATA

- PROBLÉMA ÉS ÉRTÉKTÉRKÉP -



JELKULCS:




- Közigazgatási határ
- Meglevő belterületi határ
- Jelentősebb közúti forgalommal érintett nyomvonalak
- Tervezett vasutak térségi nyomvonala
- E750 750 kV-os villamosenergia átviteli hálózat
- E400 400 kV-os villamosenergia átviteli hálózat
- Gf nk Nagyközp-nyomású földgázvezeték
- Erdészeti adatszolgáltatás szerinti erdőterületek, mely alapján a TSZT és SZT lehatárolások pontosítandók
- Zöldterületként besorolt terület
- Vízfolyások, tavak vízfelülete
- Alapfokú köztisztviselők által távolabb eső lakó- és vegyes területek



- Országos védelem alatt álló természeti érték (ökológiai folyosó)
- Nyilvántartott régészeti lelőhely és azonosítója
- Helyi védelem alatt álló művi érték

Alulhasznosított területek

- Lakóterületek
- Vegyes területek
- Gazdasági területek
- Üdülőterületek
- Különleges területek

Megbízó:  Dánszentmiklós Község Önkormányzata 2735 Dánszentmiklós, Dózsa György út 100.		Tervező: 	
Munka megnevezése: Dánszentmiklós Község településszerkezeti terve, helyi építési szabályzata és szabályozási terve felülvizsgálata		Pest Megyei Terület-, Település-, Környezet Tervező és Tanácsadó Kft. Műterem: 1085 Budapest, Kőfaragó u. 9. IV. emelet Telefon: (+36-1) 2670508, 2677078 E-mail: pestterv@pestterv.hu; Honlap: www.pestterv.hu	
Rajz címe: Probléma és értéktérkép		Közreműködők: Irányító tervező, településtervező, projekt menedzser:  Pékar Zoltán (TT/1 01-3463)	
Rajz száma: PÉT		Dátum: 2019. szeptember 10.	
Méretarány, mértékléc: M = 1 20 000			
Projektszám: 1135		Rajzkód: pf-2 8	
Megjegyzés: A térkép az állami alapadatok felhasználásával készült, csak településrendezési célra használható! A rajzolat tényleges méretarányát kicsinyített nyomtatott esetén a fenti mértékléccel kell ellenőrizni. FIGYELEM! Ez a mű szerzői jogvédelem alatt álló alkotás. Ezért a mű részben vagy egészben történő közlése, másolása vagy módosítása kizárólag a PESTTÉRV Kft. külön engedélyének birtokában lehetséges.			
Környezet- és tájrendező tervező:		 Mándi József (01-5149)	
Közlekedéstervező:		 Rhorer Ádám (01-3157)	
Közműtervező:		 Hanczár Zsolt (01-2418)	
Közműtervező:		 Bíró Attila (01-2456)	
Szerkesztő:		Pékar Zoltán	
Ügyvezető igazgató:		 Schuchmann Péter	